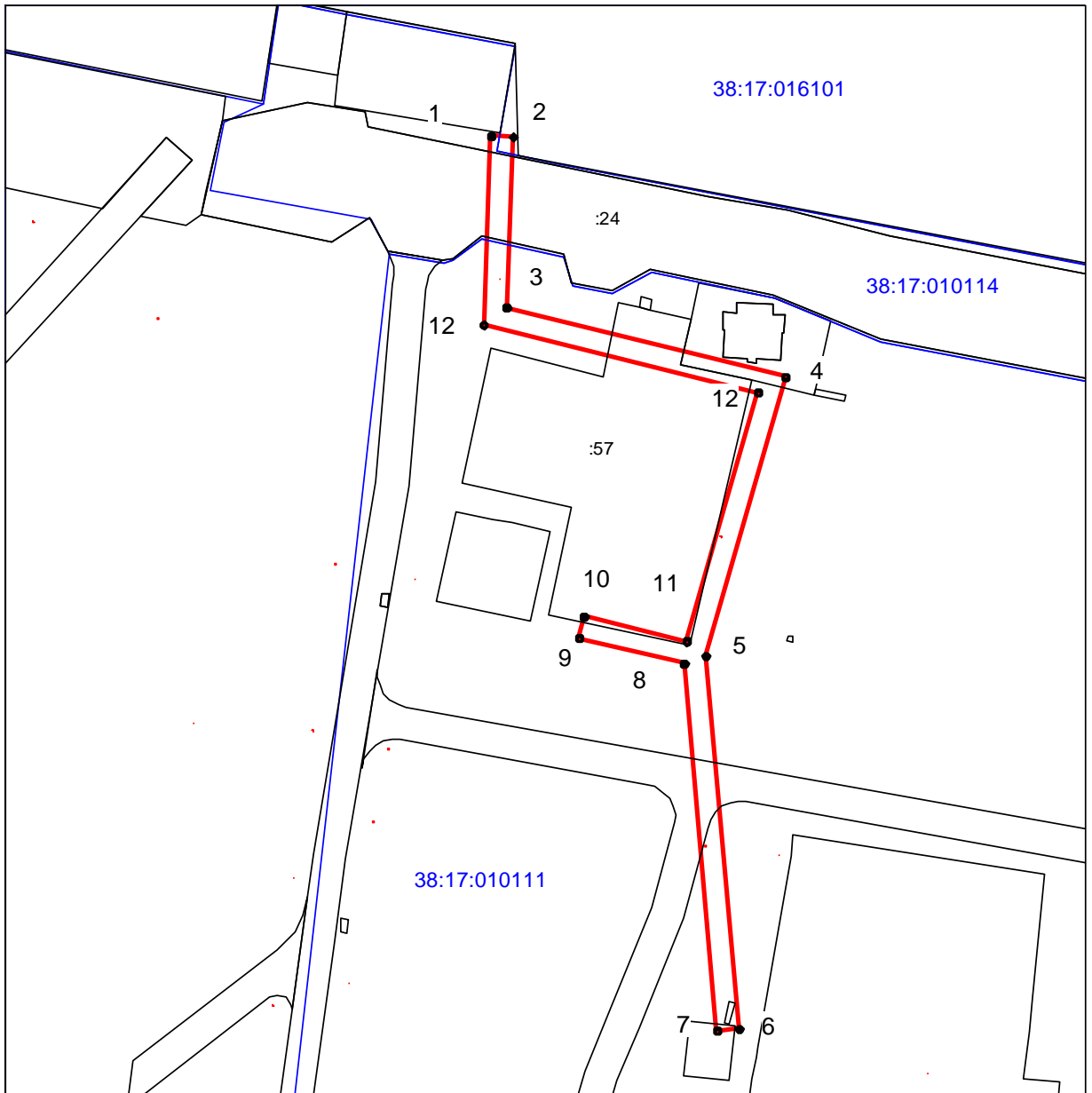


Сообщение о возможном установлении публичного сервитута в отношении земельного участка, согласно прилагаемой схеме.





1. Орган, рассматривающий ходатайство об установлении публичного сервитута: администрация Железнодорожного муниципального образования.
2. Цель установления публичного сервитута: для размещения (строительства) сооружения ВЛИ-0,4 кВ от ТП № 35.
3. Публичный сервитут устанавливается в отношении земель и земельного участка в соответствии с п. 1 ст. 39,37 Земельного кодекса Российской Федерации, площадью 885 кв. м. с местоположением: Иркутская область, Усть-Илимский район, р.п. Железнодорожный, привокзальная площадь, для размещения (строительства) сооружения ВЛИ-0,4 кВ от ТП № 35.
4. Публичный сервитут устанавливается на земельных участках с кадастровыми номерами 38:17:000000:1036 площадью 4 кв. м., 38:17:010114:24 площадью 63 кв.м., 38:17:010111:57 площадью 94 кв.м. 38:17:010111:940 площадью 41 кв. м., 38:17:010111:95 площадью 47 кв.м., 38:17:010111:567 площадью 3 кв.м., и землях государственная и муниципальная собственность на которые не разграничена. В соответствии со ст. 39.37 Земельного кодекса Российской Федерации, публичный сервитут устанавливается в целях размещения объекта электросетевого хозяйства в рамках Договора № 71/4 от 14.02.2023г.
5. Пользование земельным участком осуществляется на условиях, наименее обременительных для использования земельного участка в соответствии с его целевым назначением и разрешенным использованием и с учетом требований об обеспечении рационального использования земель.
6. Ознакомиться с поступившим ходатайством об установлении публичного сервитута и прилагаемым к нему описанием местоположения границ публичного сервитута, подать заявление об учете прав на земельные участки: 666660, Иркутская область, Усть-Илимский район, р.п. Железнодорожный, ул. Ленина д. 68, каб. №3, понедельник-пятница с 09-00 до 17-00, перерыв с 13-00 до 14-00. Срок подачи заявлений об учете прав на земельные участки: 30 календарных дней со дня опубликования настоящего сообщения.
7. Настоящее сообщение подлежит опубликованию в газете «Вести Поселения», размещению в информационно-телекоммуникационной сети «Интернет» на официальном сайте Железнодорожного муниципального образования www.adm-jd-mo.ru.
8. Описание местоположения границ публичного сервитута: схема расположения публичного сервитута приложение к настоящему сообщению.

СХЕМА РАСПОЛОЖЕНИЯ ГРАНИЦ
ПУБЛИЧНОГО СЕРВИТУТА

Наименование объекта: Сооружение ВЛИ-0,4кВ от ТП №35
Местоположение объекта: Иркутская область, Усть-Илимский район, р.п. Железнодорожный,
привокзальная площадь
Площадь публичного сервитута - 885 кв.м.



Условные обозначения:

-  - граница публичного сервитута
-  1 - характерная точка публичного сервитута
-  - граница земельного участка, состоящего в ЕГРН
- :24 - кадастровый номер земельного участка, состоящего в ЕГРН
- 38:17:010111 - номер кадастрового квартала
-  - граница кадастрового квартала

масштаб 1:1000

Обозначение характерных точек границ	Координаты, м	
	X	Y
1	2	3
1	1010168,63	3234765,67
2	1010168,48	3234769,67
3	1010137,71	3234768,53
4	1010125,19	3234818,72
5	1010074,97	3234804,37
6	1010007,78	3234810,40
7	1010007,42	3234806,41
8	1010073,55	3234800,48
9	1010078,14	3234781,54
10	1010082,03	3234782,48
11	1010077,56	3234800,94
12	1010122,37	3234813,74
13	1010134,59	3234764,38
1	1010168,63	3234765,67