

## **Сообщение о возможном установлении публичного сервитута в отношении земельного участка, согласно прилагаемой схеме.**

1. Орган, рассматривающий ходатайство об установлении публичного сервитута: администрация Железнодорожного муниципального образования.
2. Цель установления публичного сервитута: размещение объектов электросетевого хозяйства «ВЛ-0,4 кВ, Усть-Илимский р-н, р.п. Железнодорожный, ул. Первопроходцев, 21».
3. Публичный сервитут устанавливается на земельный участок в кадастровом квартале 38:17:010123:ЗУ1 площадью 5 кв.м., земли, находящиеся в государственной или муниципальной собственности, местоположение: Иркутская область, Усть-Илимский район, р.п. Железнодорожный, в районе улицы Первопроходцев, 21.
4. Публичный сервитут устанавливается для размещения объекта электросетевого хозяйства «ВЛ-0,4 кВ, Усть-Илимский р-н, р.п. Железнодорожный, ул. Первопроходцев, 21», предназначенных для электроснабжения потребителей, расположенных по адресу: Иркутская область, Усть-Илимский район, р.п. Железнодорожный, в районе улицы Первопроходцев, 21. Обоснование необходимости установления публичного сервитута: Необходимость обеспечения безопасной эксплуатации инженерного сооружения, в целях размещения которого подано ходатайство об установлении публичного сервитута, обеспечения безопасности населения, существующих зданий и сооружений. Федеральным законом от 03.08.2018 г. №341-ФЗ «О внесении изменений в Земельный кодекс Российской Федерации и отдельные законодательные акты Российской Федерации в части упрощения размещения линейных объектов» (далее – Закон №341-ФЗ) введена в действие ст. 3.6 Федерального закона от 25.10.2001 г. №137-ФЗ «О введении в действие Земельного кодекса Российской Федерации» (далее – Закон №137-ФЗ). Так как объект «ВЛ-0,4 кВ, Усть-Илимский р-н, р.п. Железнодорожный, ул. Первопроходцев, 21» является существующим и не требует реконструкции, сведения, указанные в пп. 1-6 п. 2 ст. 39.41 и в пп. 2 п.3 ст.39.41 ЗК РФ, не приводятся. В соответствии с п. 6. ст. 39.41 ЗК РФ границы публичного сервитута в целях, предусмотренных пп. 1, 3 и 4 ст. 39.37 ЗК РФ, определяются в соответствии с установленными документацией по планировке территории границами зон планируемого размещения объектов, а в случае, если для размещения инженерных сооружений, автомобильных дорог, железнодорожных путей разработка документации по планировке территории не требуется, в пределах, не превышающих размеров соответствующих охранных зон. Учитывая вышеизложенное, контур публичного сервитута для эксплуатации воздушных линий электропередачи находится в пределах границ охранной зоны наземной части сооружения, установленной согласно Правилам установления охранных зон объектов электросетевого хозяйства и особых условий использования земельных участков, расположенных в границах таких зон, утвержденным постановлением Правительства РФ от 24.02.2009 г. № 160.
5. Пользование земельным участком осуществляется на условиях, наименее обременительных для использования земельного участка в соответствии с его целевым назначением и разрешенным использованием и с учетом требований об обеспечении рационального использования земель.
6. Ознакомиться с поступившим ходатайством об установлении публичного сервитута и прилагаемым к нему описанием местоположения границ публичного сервитута, подать заявление об учете прав на земельные участки: 666660, Иркутская область, Усть-Илимский район, р.п. Железнодорожный, ул. Ленина д. 68, каб. №3, понедельник-пятница с 09-00 до 17-00, перерыв с 13-00 до 14-00. Срок подачи заявлений об учете прав на земельные участки: 30 календарных дней со дня опубликования настоящего сообщения.

7. Настоящее сообщение подлежит опубликованию в газете «Вести Поселения», размещению в информационно-телекоммуникационной сети «Интернет» на официальном сайте Железнодорожного муниципального образования [www.adm-jd-mo.ru](http://www.adm-jd-mo.ru).

8. Описание местоположения границ публичного сервитута: схема расположения публичного сервитута приложение к настоящему сообщению.

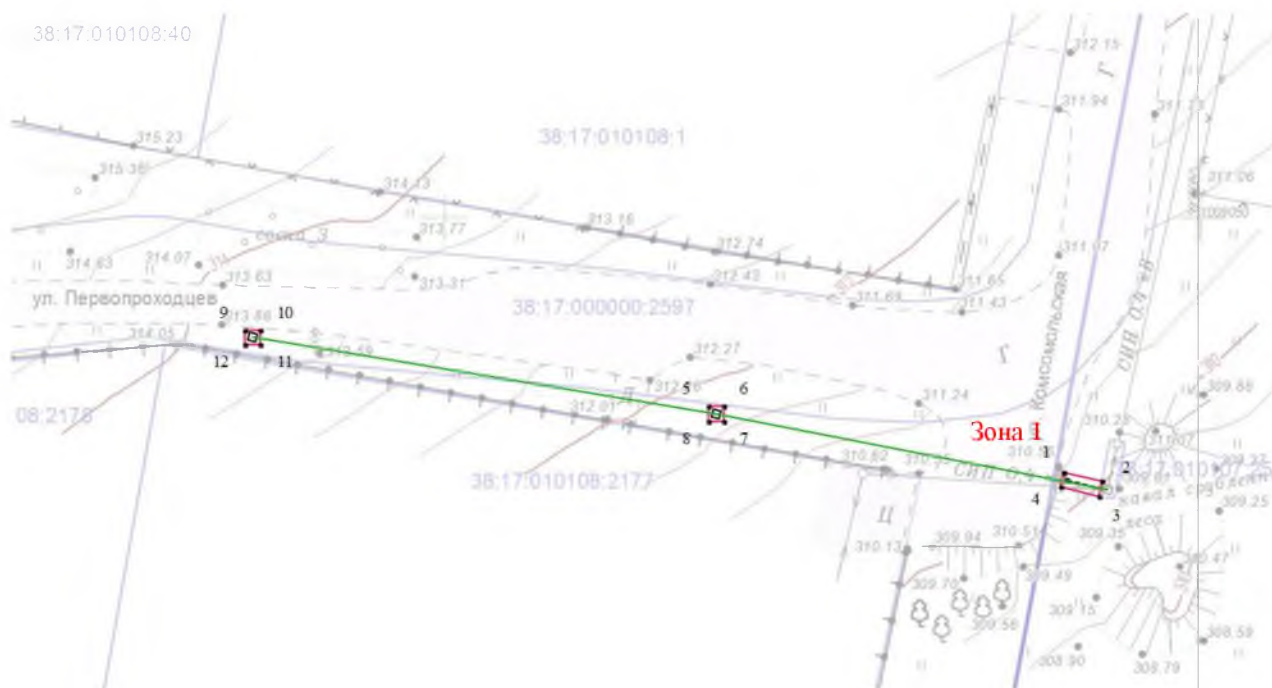
## ОПИСАНИЕ МЕСТОПОЛОЖЕНИЯ ГРАНИЦ





публичного сервитута в целях размещения объектов электросетевого хозяйства - ВЛ-0,4 кВ, Усть-Илимский р-н, р.п. Железнодорожный, ул. Первопроходцев, 21

## План границ объекта работ



Масштаб 1:500



Условные обозначения:	
	-граница публичного сервитута;
	-ВЛ-0,4 кВ;
	-КЛ-0,4 кВ;
	1 - поворотная точка зоны и ее номер.

Подпись

Место для отписки и даты, составившего описание границ объекта



Дата 05.12.2023 г.